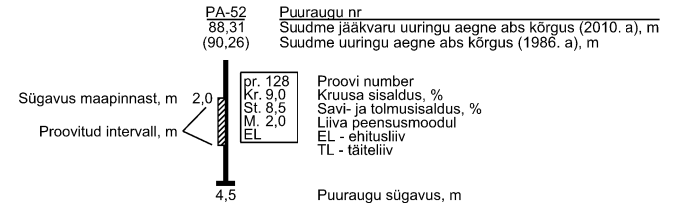
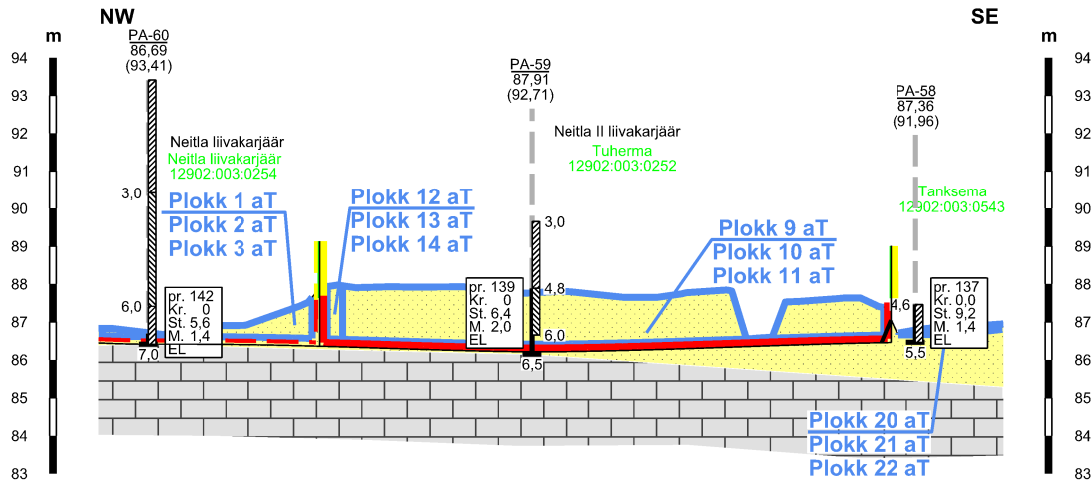
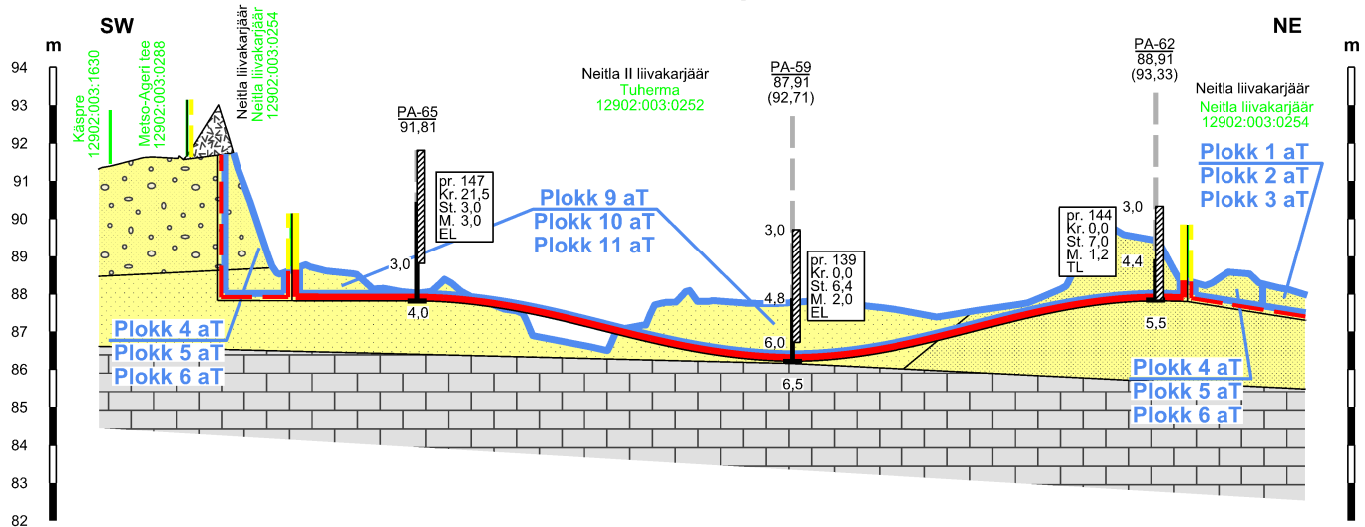


## Läbilõige I-I'




- Mäeeraldise piir
- Mäeeraldise teenindusmaa piir
- Külgneva mäeeraldise piir
- Külgneva mäeeraldise teenindusmaa piir
- Ploki piir (aT - aktiivne tarbevaru)
- Katastriüksuse nimi, piir ja tunnus

## Läbilõige II-II'



- Kasvukiht
- Ehitusliiv
- Täiteliiu
- Kruusakas liiv (kruusa sisaldus alla 35%)
- Lubjakivi
- Ladu, täide, katend



Märkused:

1. Kõrgused EH2000 süsteemis (Balti 77 + 0,21 m).
2. Läbilõigete koostamisel on kasutatud:
  - Neitla II liivakarjääri markseidrimõõdistuse graafilisi lisasid (OÜ Inseneribüroo STEIGER, 2021, töö nr 21/3632).
3. Kasutatud tarkvara: Bentley PowerCivil for Baltics V8i (litsents: 70000661800020).

Objekti nimetus ja aadress Neitla II liivakarjäär Neitla küla, Järva vald Järva maakond	Joonise sisu Geoloogilised läbilõiked I-I' ... II-II'
Loa omanik <b>Marika Tuhern</b> Künka - 9, 73401 Ahula küla, Järva vald marikatuherm@hotmail.ee	Graafiline lisa 2 Mõõtkaava H 1 V 1
<b>OÜ Inseneribüroo STEIGER</b> Männiku tee 104, 11216 Tallinn +372 668 1011, info@steiger.ee	Koostas Erki Vaguri /Aalkirjastatud digitaalselt/ Kinnitas Allan Koger /Aalkirjastatud digitaalselt/
	Kuupäev 25.06 Töö nr 23/48